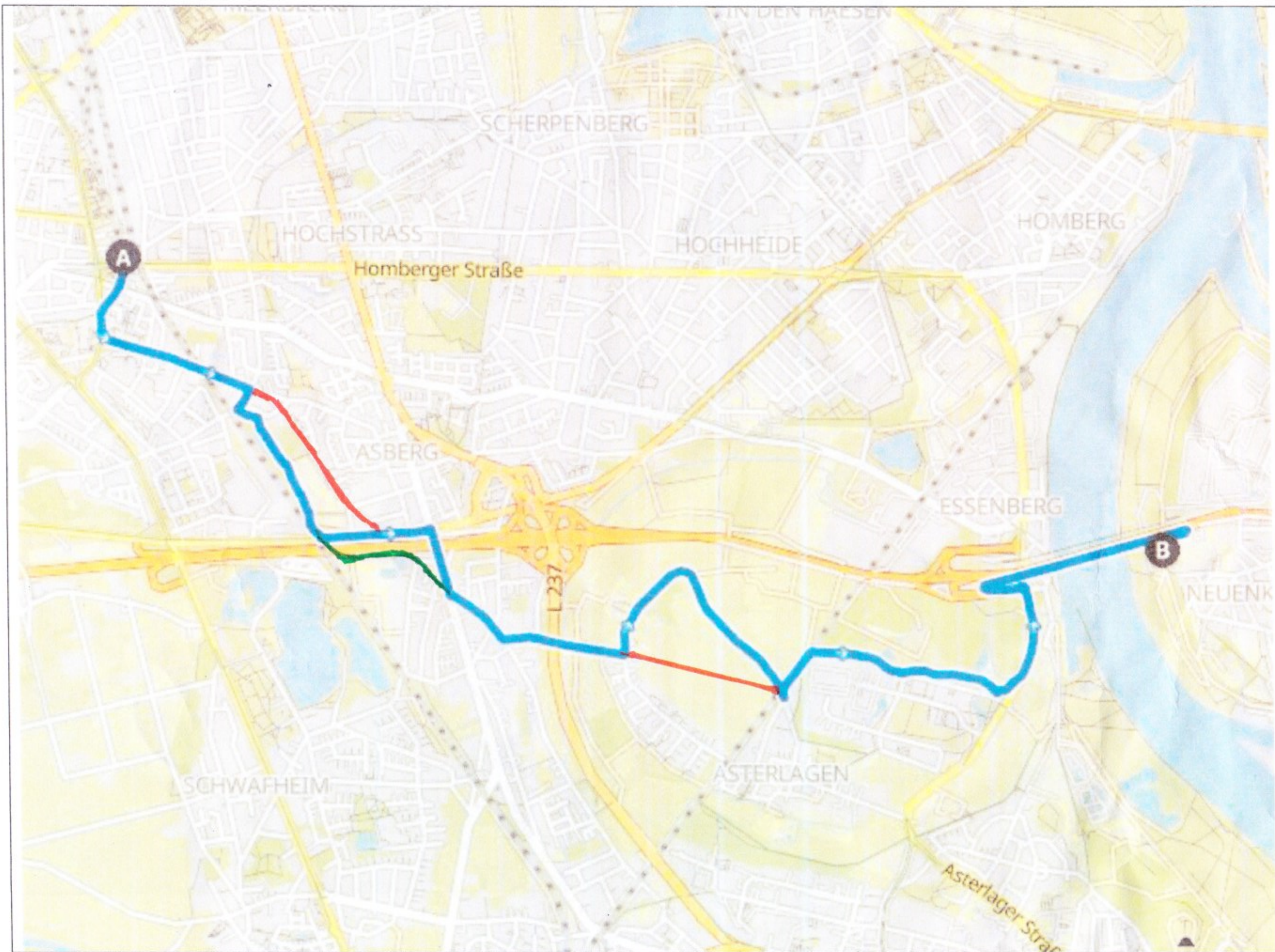


RS 1-Tour

**Geplante
Trasse**

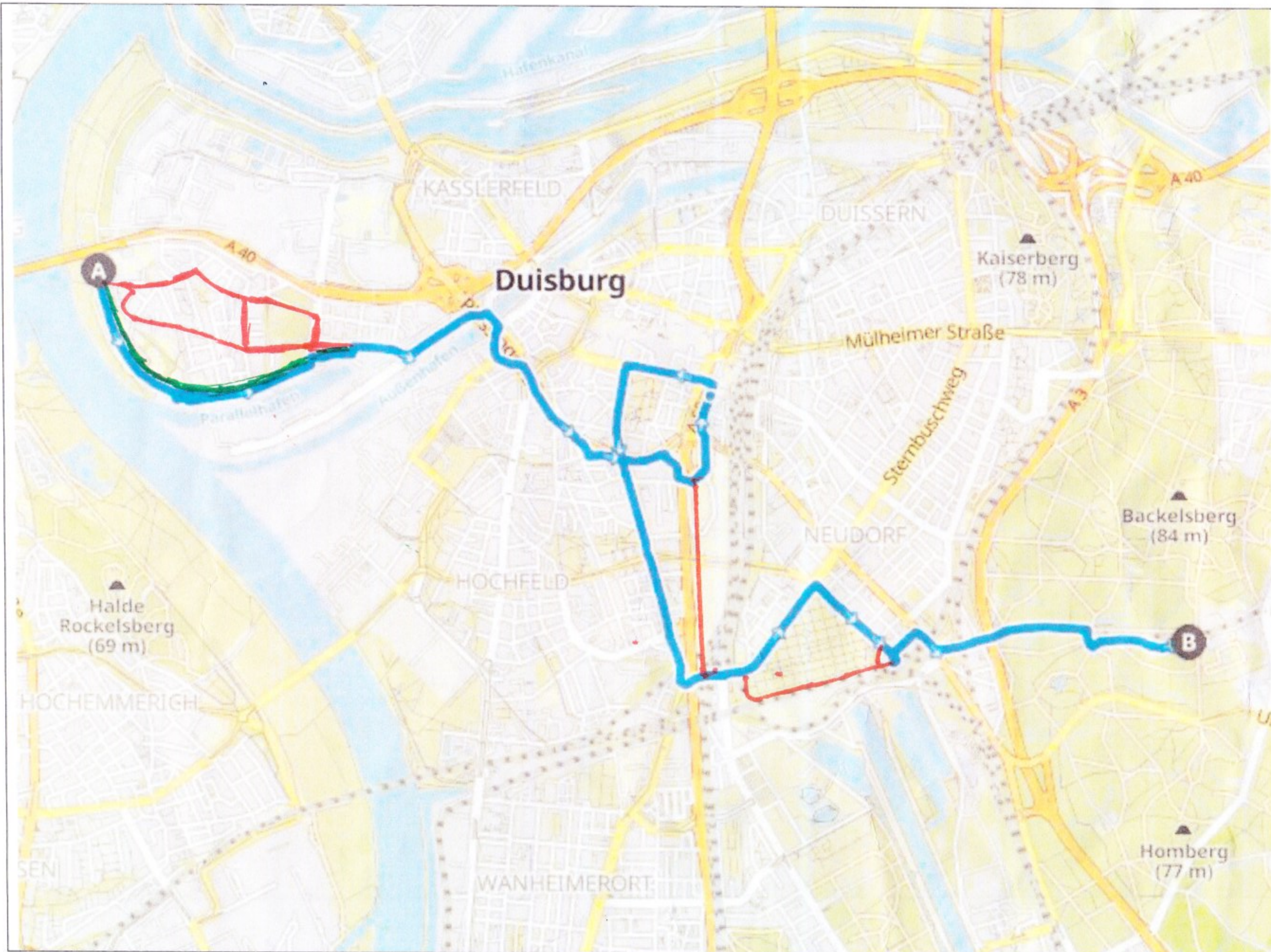


RS 1-Tour
Abschnitt 1
von Moers
Bahnhof bis
Neuenkamp,
9,1 km

Blau:
Fahrstrecke

Rot:
geplante
Trasse

Grün:
Alternative

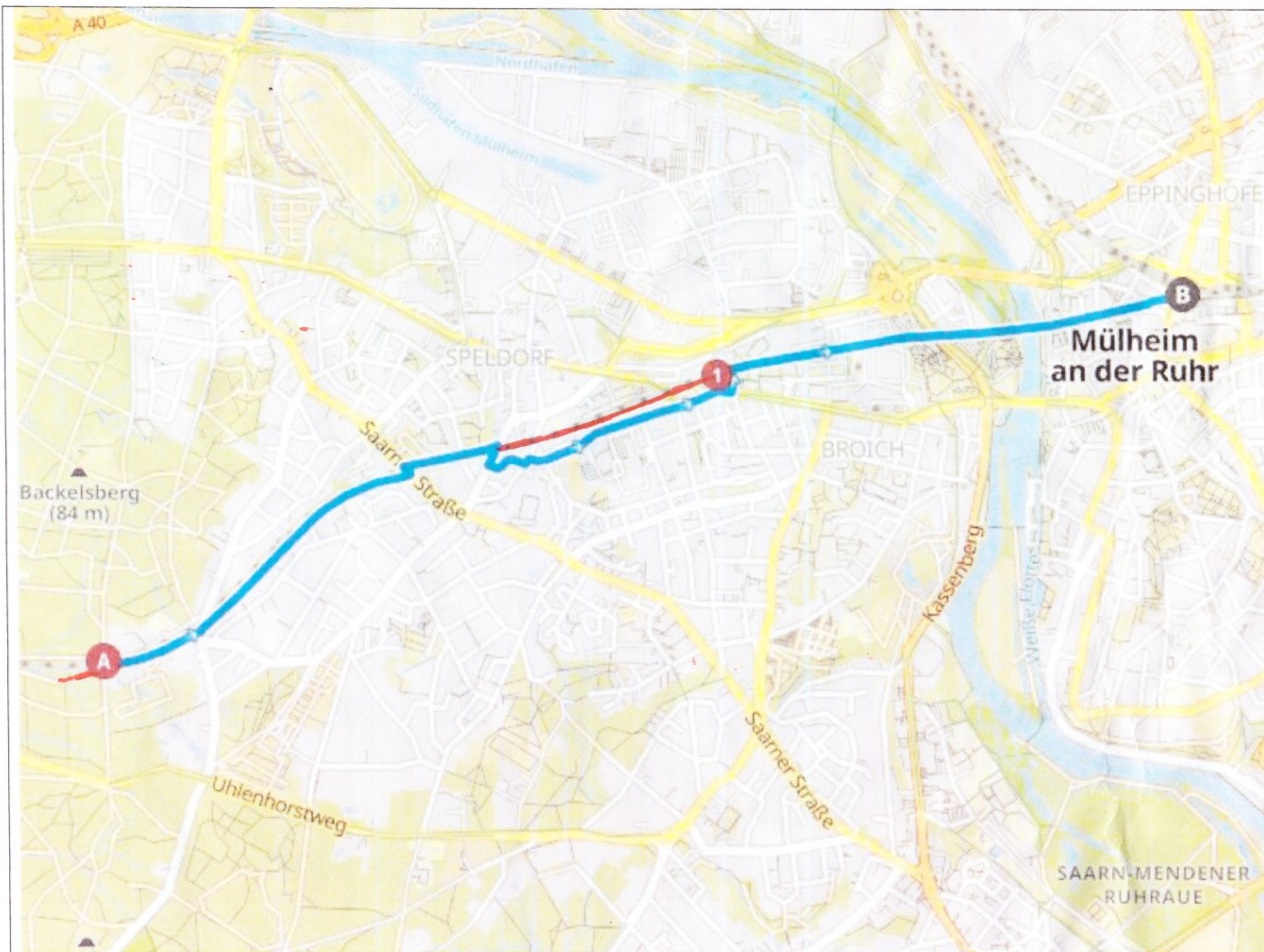


**RS 1-Tour
Abschnitt 2
von
Neuenkamp
bis
Stadtgrenze
Mülheim,
12,4 km**

**Blau:
Fahrstrecke**

**Rot:
geplante
Trasse**

**Grün:
Alternative**



RS 1-Tour
Abschnitt 3
 von
Stadtgrenze
Mülheim bis
Mülheim
HBF, 12,4 km

Blau:
Fahrstrecke

Rot:
geplante
Trasse

Grün:
Alternative